P.O. Box 353
6700 AJ Wageningen
The Netherlands

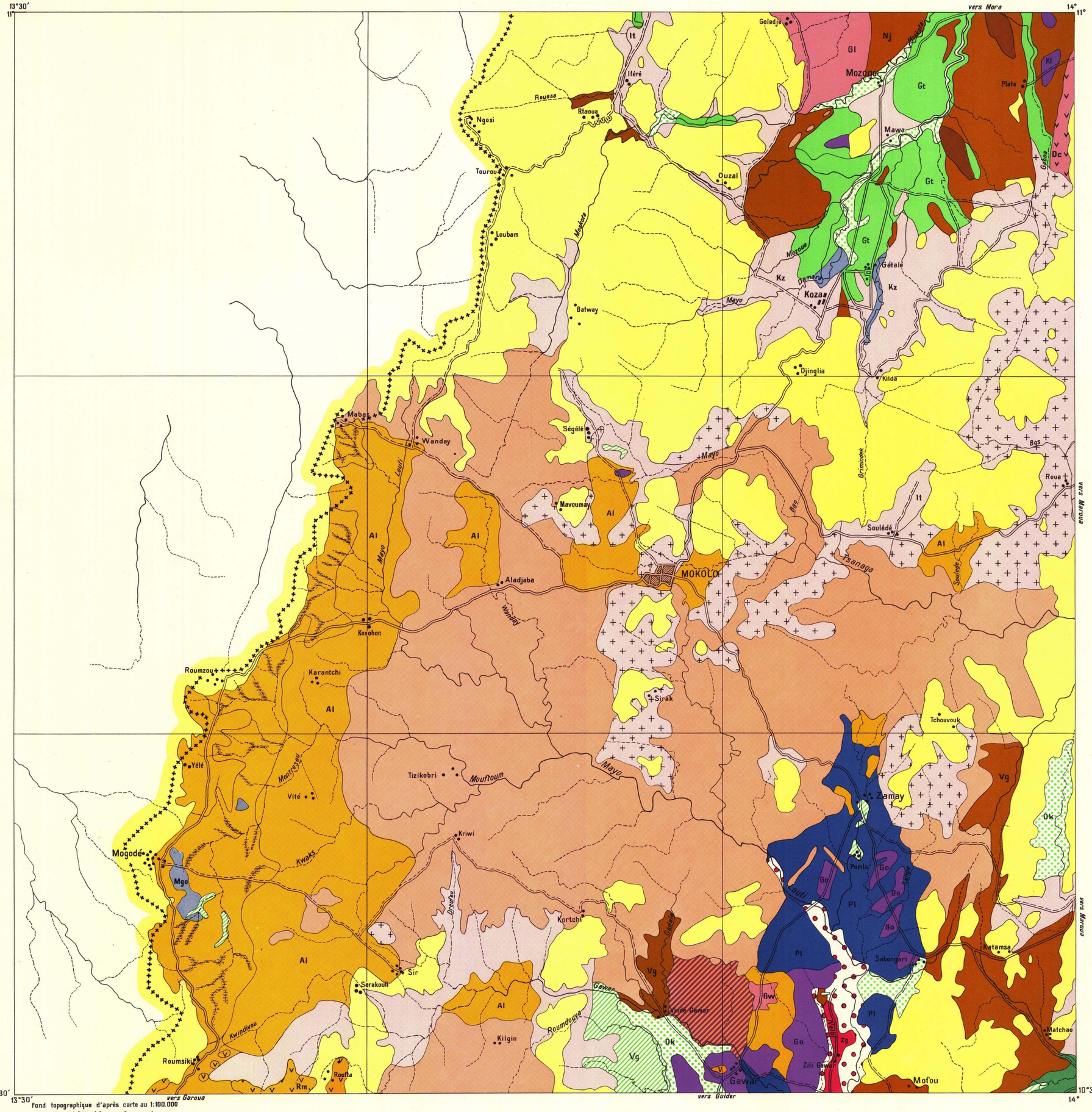

Fond topographique d'après carte au 1:100.000 de l'I.G.N (Annexe Cameroun)

OFFICE DE LA RECHERCHE SCIENTIFIQUE ET TECHNIQUE OUTRE-MER

INSTITUT DE RECHERCHES SCIENTIFIQUES DU CAMEROUN

RÉPUBLIQUE FÉDÉRALE DU CAMEROUN

CARTE PEDOLOGIQUE DU NORD CAMEROUN

MOKOLO

Echelle 1:100.000e

500m 0 1 2 3 4 5 10 Km

Lever de P. SEGALEN et M. VALLERIE assistés de M. Monkam et P. Atangana
Travaux antérieurs de Mrs Bachelier, Combeau, Curis, Martin

ISM - WAGENINGEN
country : Cameroon
subject : Soils
scale : 1:100.000
map ref. : Came. 3.5.
libr. ref. :

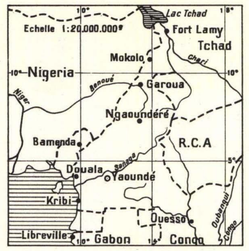

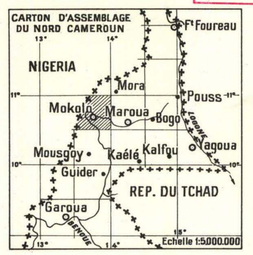

Légende

	Série	Symbole	Type
ROCHERS NUS			
Rochers nus et arènes			
SOLS MINERAUX PEU EVOLUÉS			
1 Lithosols			
	Duceï Dc		sur basalte
2 Sols sur pédiment	Koza Kz, Douggour Dg, Itéré It		sans rochers
			avec rochers
3 Sols sur alluvions	Djakamay Dk		sableux grossiers
	Gétale Gt		sableux fins
	Vindé Gawar Vg		sablo-argileux ou argilo-sableux
SOLS MINERAUX EN DEBUT D'EVOLUTION			
1 Sols lithosoliques			
(pas de tendance nette)	Aladjaba Al		
	Rumsiki Rm		sur basalte
2 Sols tendant vers sols ferrugineux tropicaux	Goledjé Gl, Gawar Gw		sur socle
	Mayo Louti Ml		sur alluvions anciennes
3 Sols tendant vers sols halomorphes (sols gris)	Njénana Nj, Vindé Gawar Vg		sablo-argileux
SOLS EVOLUÉS			
1 Sols ferrugineux tropicaux	Zili Gawar Zg		argilo-sableux
2 Sols hydromorphes sols hydromorphes minéraux	Mogodé Mgo		
3 Vertisols typiques	Kolofata Kl, Gouringel Go		argileux
vertisols dégradés	Pomla Pl		
4 Sols halomorphes hardés			argilo-sableux
COMPLEXES			
Sols lithosoliques et hydromorphes minéraux imbriqués			
Lithosols avec lambeaux de vertisols érosion forte			

Dessiné par Jean Zoa
12-62

IMPRESSION RAMBAULT & GUIOT - PARIS

BIBLIOTHEQUE
SCD-2