ISRIC
P.O. Box 353
6700 AJ Wageningen
The Netherlands

country : AFRIKA
subject : THEMA
scale : 1:1.000.000
map ref. : AFR-7E1
libr. ref. :

AFRIKA - KARTENWERK

E 1

Herausgegeben im Auftrage der Deutschen Forschungsgemeinschaft von
Edited on behalf of the German Research Society by
Edité au nom de l'Association Allemande de la Recherche Scientifique par
K. Kayser, W. Manshard, H. Mensching, J. H. Schultze

Serie E: Ostafrika (Kenya, Uganda, Tanzania), Obmann
Series E: East Africa (Kenya, Uganda, Tanzania), Chairman
Série E: Afrique orientale (Kenya, Ouganda, Tanzanie), Directeur
J. H. Schultze

Gesamtredakteur, Editor-in-Chief, Editeur principal: J. H. Schultze
Redakteur, Assistant Editor, Editeur adjoint: D. O. Müller

Blatt 1: Topographie, Autoren
Sheet 1: Topography, Authors
Feuille 1: Topographie, Auteurs
F. J. W. Bader
H. Hecklau

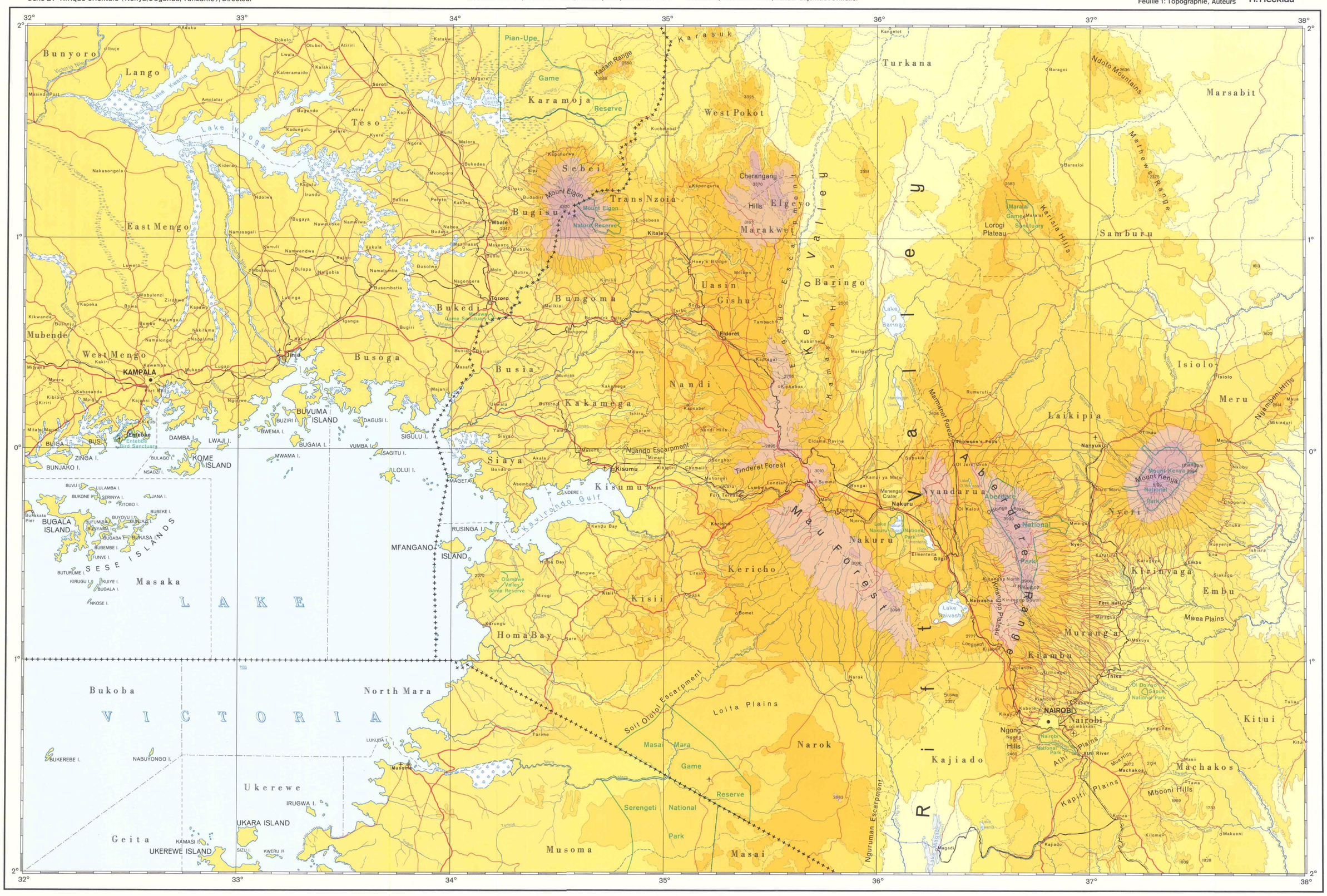

Topographie nach: Uganda Protectorate 1:1000000. Third ed. 1955. Reprinted 1958. Land and Surveys Dept., Uganda.–
Topography from: Folding Safari Map of Kenya 1:1000000 (SK 41). Survey of Kenya. Nairobi 1961.–East Africa 1:250000.
Topographie selon: Series Y 503, Sheets NA-36-10 (Ed. 1-USD 1963), NA-36-11 (Ed. 1-USD 1963), NA-36-12 (Ed. 1-GSGS 1962, Reprint SK 1964), NA-36-14 (Ed. 1-USD 1960), NA-36-15 (Ed. 1-USD 1962), NA-36-16 (Ed. 2-SK 1964), NA-37-9 (Ed. 1-SK 1964), NA-37-10 (Ed. 1-SK 1964), NA-37-13 (Ed. 1-GSGS 1962), NA-37-14 (Ed. 1-GSGS 1963), SA-36-2 (Ed. 1-USD 1959), SA-36-3 (Ed. 1-SK 1962), SA-36-4 (Ed. 1-GSGS 1962, Reprint SK 1964), SA-36-6 (Ed. 1-TSD 1966), SA-36-7 (Ed. 1-TSD 1963), SA-36-8 (Ed. 1-SK 1963), SA-37-1 (Ed. 2-GSGS 1963, Reprint SK 1964), SA-37-2 (Ed. 1-GSGS 1963), SA-37-5 (Ed. 2-GSGS 1963), SA-37-6 (Ed. 1-GSGS 1963)

Projektion: Lamberts winkeltreue Kegelabbildung
Projection: Lambert Conformal Conic Projection
Projection: Projection conique conforme de Lambert

1 : 1 000 000

10 0 10 20 30 40 50 60 70 80 90 100 110 120 130 140 150 km
10 0 10 20 30 40 50 60 70 80 90 100 miles

Berlin · Stuttgart 1977

Kartographie, Cartography, Cartographie: Schaffmann & Kluge Landkartenverlag, Berlin
(Bearbeitung, Elaboration, Elaboration: A. Gerbeth, A. Wahmhoff, K.-H. Weiß)
Druck, Print, Imprimé: Institut für Angewandte Geodäsie, Außenstelle Berlin – Printed in Germany
© Deutsche Forschungsgemeinschaft, Bonn - Bad Godesberg 1977
Gebrüder Borntraeger Verlagsbuchhandlung, Berlin · Stuttgart

ISBN 3-443-28018-8

Gedruckt im Auftrage und mit Unterstützung der Deutschen Forschungsgemeinschaft
Printed on behalf and with support of the German Research Society
Imprimé par ordre et avec le soutien de l'Association Allemande de la Recherche Scientifique

Topographie

Topography

Topographie

Übersichtskarte
Index Diagram
Tableau synoptique

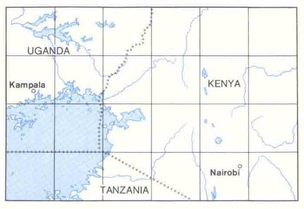

Staats-und Verwaltungsgrenzen
State and administrative boundaries
Frontières d'Etat et limites administratives

- International
- Province (Ken.), Region (Ug., Tan.)
- District
- National park, game/nature reserve etc.

Orte
Places
Lieux

- Landeshauptstadt / State capital / Capitale d'Etat
- Province-/Region-Hauptort / Administrative centre of a province/region / Chef-lieu de province/région
- District-Hauptort / Administrative centre of a district / Chef-lieu de district

Ort mit...Einwohnern
Place with...inhabitants
Lieu avec...habitants

NAIROBI	> 100 000
Jinja	25 000 – < 50 000
Mbale	10 000 – < 25 000
Nyeri	5 000 – < 10 000
Meru	< 5 000

Verkehrswege
Communications
Voies de communication

- Eisenbahn (Spurweite 1000 mm) / Railway (gauge 1000 mm) / Voie ferrée (largeur 1000 mm)
- Hauptstraße / Main road / Route principale
- Nebenstraße / Secondary road / Route secondaire
- Sonstige Straßen / Other roads / Autres routes
- Interkontinentaler Flughafen / Intercontinental airport / Aéroport intercontinental
- Anderer Flughafen / Other airport / Autre aéroport

Gewässer
Hydrography
Hydrographie

- Ständig wasserführender Fluß / Perennial river / Cours d'eau permanent
- Zeitweise trockener Fluß / Intermittent river / Cours d'eau intermittent
- See, Seespiegelhöhe / Lake, surface level / Lac, surface du lac
- Salzsee / Salt lake / Lac salé
- Papyrussumpf / Papyrus swamp / Marais de papyrus
- Sonstiger Sumpf mit Vegetation / Other swamp with vegetation / Autre marais avec végétation
- Staudamm / Dam / Barrage
- Wasserleitung / Water pipeline / Aqueduc

Geländedarstellung
Orography
Orographie

- Höhenlinie (in m) / Contour (in metres) / Courbe de niveau (en m)
- Angenäherte Höhenlinie (in m) / Approximate contour (in metres) / Courbe approximative (en m)
- Höhenpunkt / Spot elevation / Cote de précision

Höhenschichten
Hypsometric tints
Teintes hypsométriques