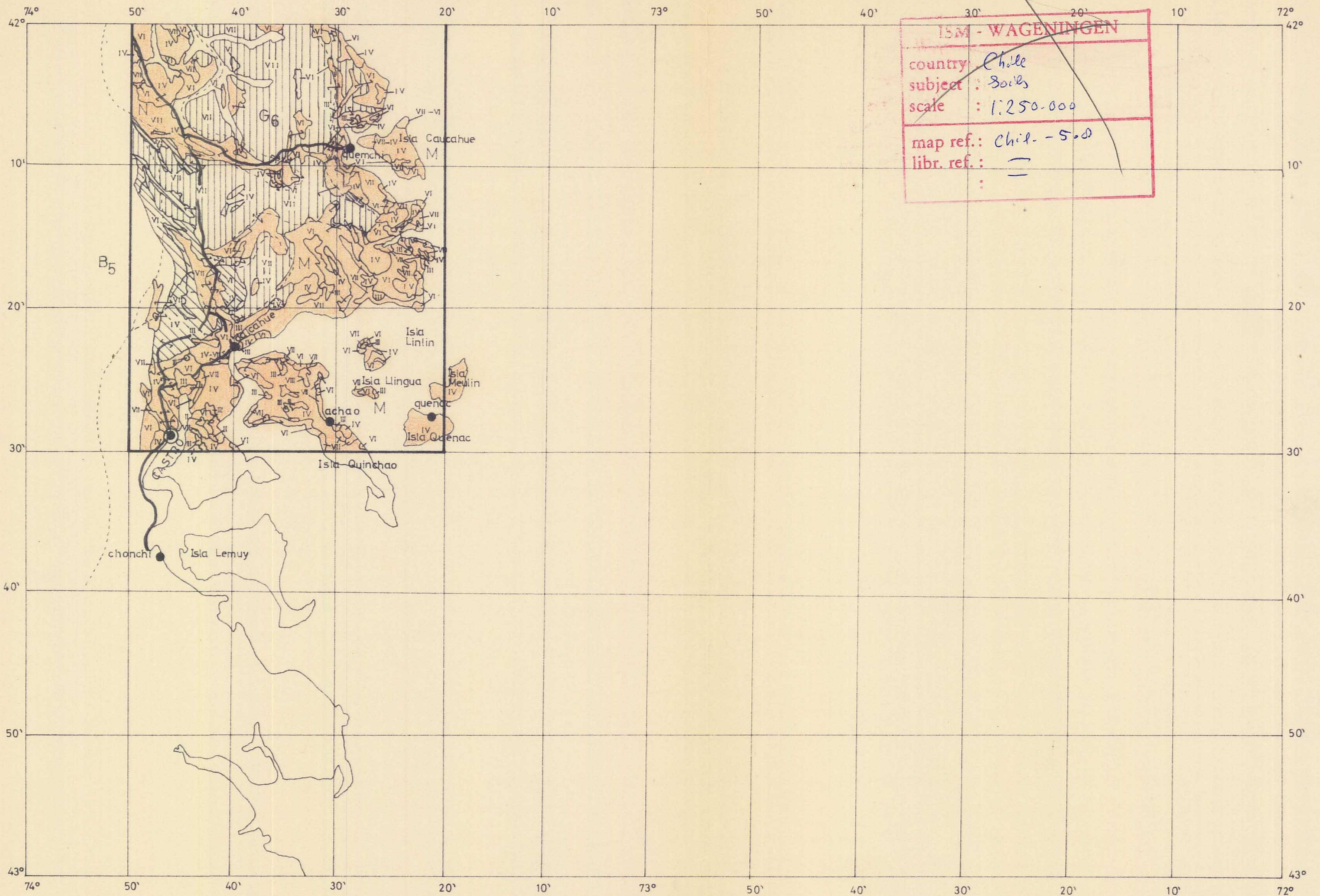


mapa VIII

ISRIC  
P.O. Box 353  
6700 AJ Wageningen  
The Netherlands

# CAPACIDAD DE USO EN SUELOS DE TRUMAO

(Central Chile)









ISM - WAGENINGEN

country: Chile  
 subject: Soils  
 scale: 1:250.000

map ref.: Chil. - 5.0  
 libr. ref.: —

L E Y E N D A

	Suelo de trumao de lomaje		Líneas de clima	ZONA AGROCLIMÁTICA	
	Suelo de trumao aluvial		Caminos	B <sub>5</sub>	Zona montañosa de Chiloé
	Suelo de trumao ñadis		Ríos	G <sub>6</sub>	Zona de Ñadis (Chiloé)
				M	Zona del cultivo de la papa en Llanquihue
				N	Zona del cultivo de la papa en Chiloé

Febrero, de 1975. Escala 1:500.000