6700 AJ Wageningen
The Netherlands

REPUBLICA DE COLOMBIA

CARTA ECOLOGICA

ES PROPIEDAD DEL ESTADO

PLANCHA No. 20

MINISTERIO DE HACIENDA Y CREDITO PUBLICO
INSTITUTO GEOGRAFICO "AGUSTIN CODAZZI"
SUBDIRECCION AGROLOGICA
1977

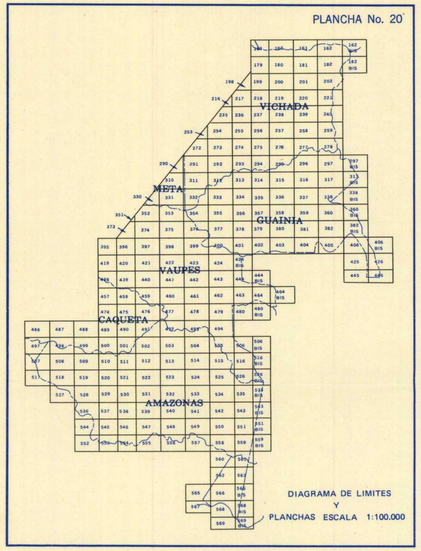

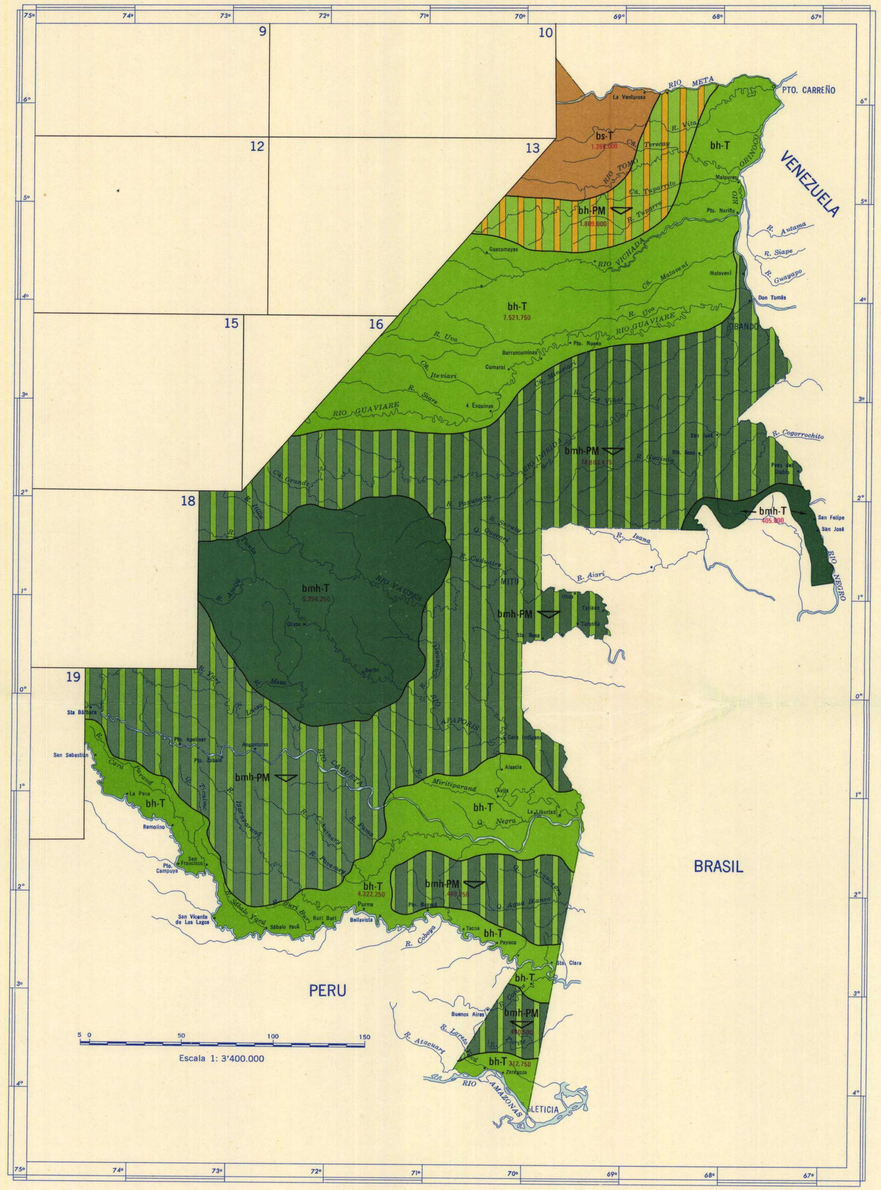

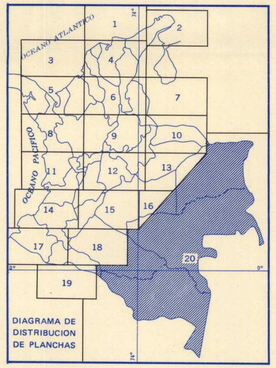

EXPLICACION DE LOS SIMBOLOS

		Area en Ha.
md–ST	Matorral desértico subtropical	
me–ST	Monte espinoso subtropical	
bs–ST	Bosque seco subtropical	
bms-T	Bosque muy seco tropical	
bs-T	Bosque seco tropical	1.269.000
bh-T	Bosque húmedo tropical	12.156.750
bmh-T	Bosque muy húmedo tropical	5.699.250
bp-T	Bosque pluvial tropical	
me-PM	Monte espinoso premontano	
bs-PM	Bosque seco premontano	
bh-PM	Bosque húmedo premontano	
bmh-PM	Bosque muy húmedo premontano	
bp-PM	Bosque pluvial premontano	
bs-MB	Bosque seco montano bajo	
bh-MB	Bosque húmedo montano bajo	
bmh-MB	Bosque muy húmedo montano bajo	
bp-MB	Bosque pluvial montano bajo	
bh-M	Bosque húmedo montano	
bmh-M	Bosque muy húmedo montano	
bp-M	Bosque pluvial montano	
p-SA	Páramo subandino	
pp-SA tp-A	Páramo pluvial subandino–Tundra pluvial andina	
N	Formación nival	
bp-T	Bosque pluvial tropical (Transición fría)	
bs-PM	Bosque seco premontano (Transición cálida)	
bh-PM	Bosque húmedo premontano (Transición cálida)	1.809.000
bmh-PM	Bosque muy húmedo premontano (Transición cálida)	20.843.225
bp-PM	Bosque pluvial premontano (Transición cálida)	
	TOTAL	41.777.225

CONVENCIONES

- Límite entre formaciones vegetales o zonas de vida
- Límite de transición dentro de zona de vida
- Zona de vida asociada no delimitada
- bmh-T — Símbolo ecológico

La zona de vida Andina corresponde a la Alpina del sistema Holdridge.

Dib. Lit. en el I G A C Subdir. Agrológica

ISM - WAGENINGEN
country: Colombia