Hoja №3

ESQUEMAS PALEOTECTONICOS

Escala 1:10 000 000

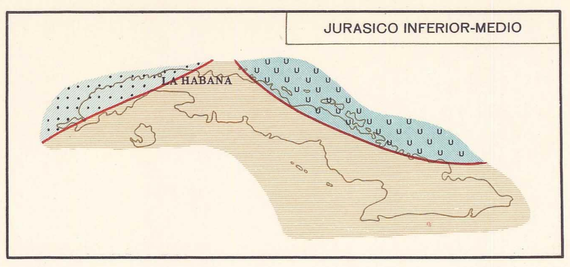

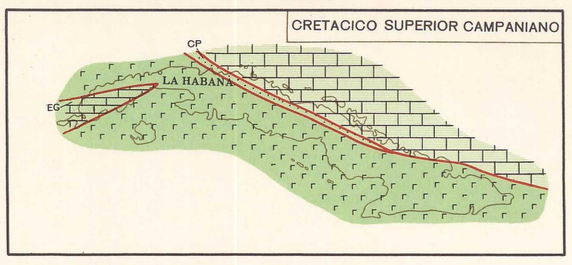

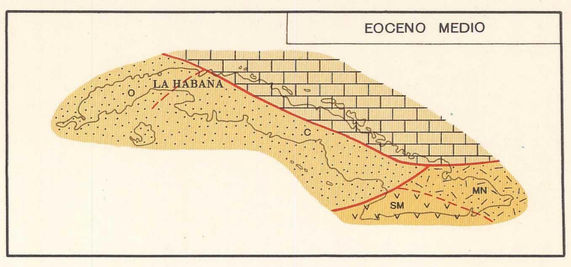

LEYENDA

- SUB-ZONA SAN CAYETANO
- ZONA REMEDIOS EN EL JURASICO INFERIOR-MEDIO
- ZONA EMERGIDA
- ZONA REMEDIOS EN EL CRETACICO SUPERIOR CAMPANIANO
- ZONA ESPERANZA-GUANIGUANICO-CAMAJUANI-PLACETAS: SUB-ZONA ESPERANZA-GUANIGUANICO (EG), SUB-ZONA CAMAJUANI-PLACETAS (CP)
- ZONA ZAZA
- ZONA SAGUA
- ZONA PINAR DEL RIO-VERTIENTES: SUB-ZONA CUBA OCCIDENTAL (O), SUB-ZONA CUBA CENTRAL (C)
- ZONA MANIABON-NIPE-SIERRA MAESTRA: SUB-ZONA MANIABON-NIPE (MN), SUB-ZONA SIERRA-MAESTRA (SM)
- LIMITES DE ZONAS Y SUB-ZONAS TECTONICAS (a), SUB-ZONAS (b)

COMPLEJOS ESTRATIFICADOS DE LAS ZONAS Y SUB-ZONAS

- CARBONATADO-SALINOS
- CARBONATADOS
- TERRIGENO-CARBONATADOS
- TERRIGENOS
- VULCANOGENOS DE COMPOSICION: BASICA (a), MEDIA (b)
- CARBONATADO-TERRIGENO-TUFOGENICOS

TABLA DE POZOS EN EL MAPA

POZOS DE PERFORACION PROFUNDOS

Nº de los pozos en el mapa	Nombres y números de los pozos	Ubicación en las hojas del mapa	Nº de los pozos en el mapa	Nombres y números de los pozos	Ubicación en las hojas del mapa
1	GUANAHACABIBES-1	1	23	CAYO FRANCES-5	3
2	GUANE-1	1	24	CAYO COCO-2	3
3	DIMAS-1	1	25	MANUY-1	3
4	SAN RAMON-1	1	26	COLLAZO-1	3
5	ESPERANZA-2	1	27	MORON NORTE-1	3
6	GUANAL I-A	1	28	JATIBONICO-78	3
7	LOS PALACIOS I-A	1	29	TORTUGA SHOALS-1	3
8	MARIEL-1	1	30	JUCARO-1	3
9	ARIGUANABO-2	1	31	CAYO ROMANO-1	3
10	GUANABO-19	2	32	VERTIENTES-3	3
11	BOCA DE JARUCO-3	2	33	SIBONEY CACIQUE-1A	3
12	SANTA CRUZ-1	2	34	RABIHORCADO-1	3
13	VEGAS-1	2	35	PITAJAYA-1	3
14	PUERTO ESCONDIDO-1	2	36	LAVANDERAS-1	3
15	VARADERO-1	2	37	RIO MACACA-1	3
16	CARDENAS-1	2	38	GRANMA-1	4
17	COLORADO-1	2	39	PUERTO PADRE-1	4
18	COCHINOS-1	2	40	EL RECREO-1	4
19	MERCEDES-2	2	41	NIPE-1	4
20	BLANQUIZAL-1	2	42	NIPE-2	4
21	CAYO LUCAS-1	3	43	LOS CHIVOS-1	4
22	CAYO FRAGOSO-1	3	44	GUANTANAMO SUR-1	4
POZOS DE PERFORACION POCO PROFUNDOS EN LA PLATAFORMA					
45	P-37	1	57	J-19	1
46	P-40	1	58	P-10	1
47	P-33	1	59	P-3	1
48	P-27	1	60	J-121	1
49	P-25	1	61	J-53	1
50	P-16	1	62	J-50	1
51	P-17	1	63	J-47	1
52	P-24	1	64	J-43	1
53	P-20	1	65	J-4-A	1
54	P-21	1	66	J-3	1
55	J-23	1	67	J-1	1
56	P-15	1	68	J-37	1

CORTE GEOLOGICO POR LA LINEA III-III'

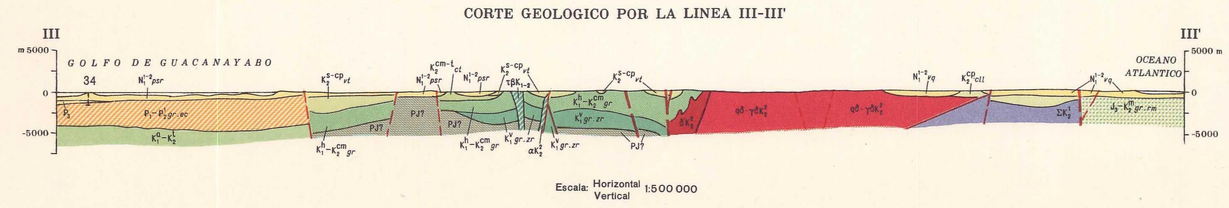

Escala: Horizontal / Vertical 1:500 000

Mapa Geológico de la República de Cuba. Escala 1:500 000