PERFILES TECTONICOS
ТЕКТОНИЧЕСКИЕ ПРОФИЛИ

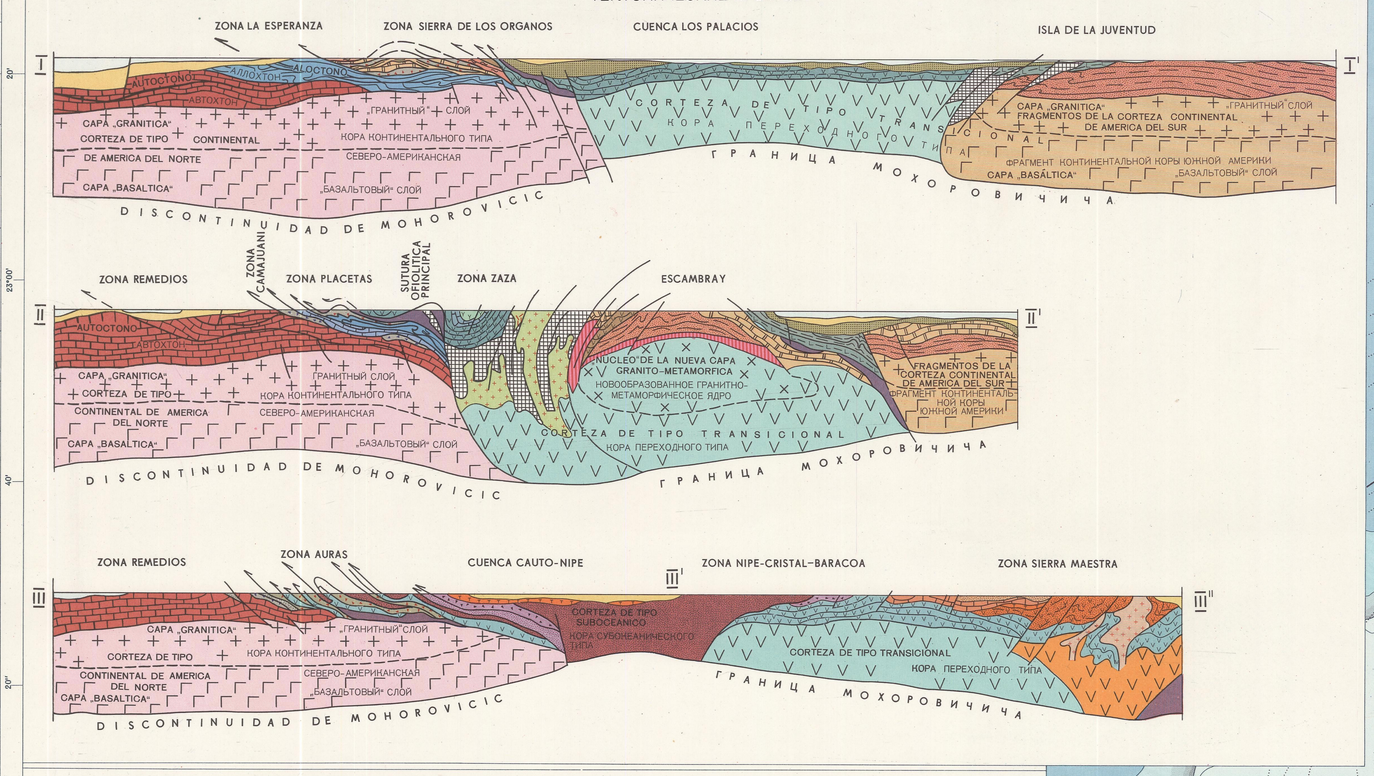

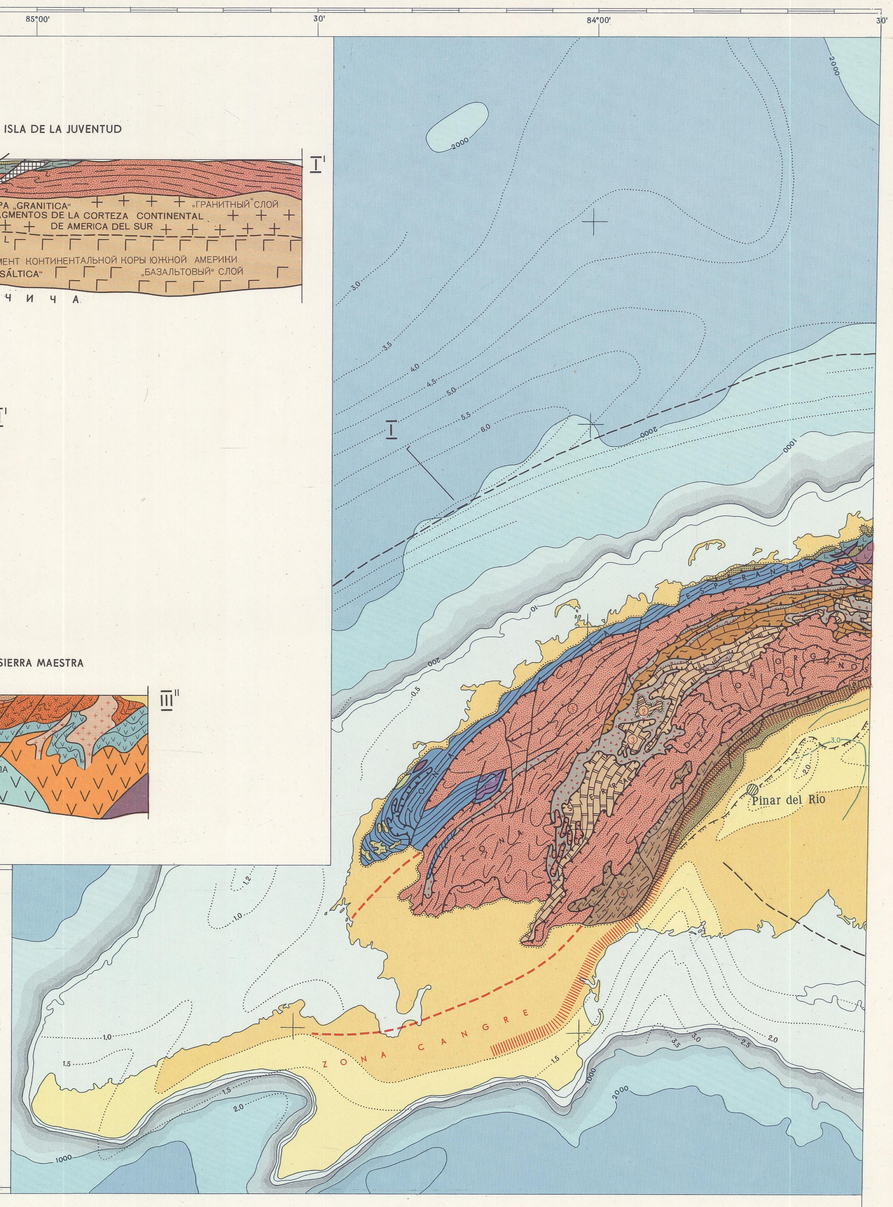

DENOMINACION DE LAS PRINCIPALES FALLAS Y ESTRUCTURAS DE CUBA PARA EL MAPA TECTONICO A ESCALA 1:500 000

FALLAS (cifras rojas en los cuadrados)
РАЗЛОМЫ (красные цифры в квадратах)

1. Falla la Güira
2. Falla Pinar
3. Falla la Jía
4. Falla Majana
5. Falla Hicacos
6. Falla Colón
7. Falla Cochinos
8. Falla Alacranes
9. Falla de sobrecorrimiento las Villas
10. Falla de sobrecorrimiento Villa Clara
11. Falla de sobrecorrimiento Camajuaní
12. Falla de sobrecorrimiento Escambray
13. Falla Tuinicú
14. Falla la Trocha
15. Falla de sobrecorrimiento Cubitas
16. Falla de sobrecorrimiento Algibito
17. Falla de sobrecorrimiento Lombillo
18. Falla de sobrecorrimiento Santa Rosa
19. Falla Manatí-Baconao
20. Falla Cauto-Nipe
21. Falla Caujeri

ESTRUCTURAS (cifras rojas en los circulos):
СТРУКТУРЫ (красные цифры в кружках):

1. Sinforma Alturas de Pizarras del Norte
2. Ventana tectónica de Pons
3. Antiforma Faja de Mogotes
4. Cinturón metamórfico Arroyo Cangre
5. Sinforma Alturas de Pizarras del Sur
6. Unidad de sobrecorrimientos Cajálbana
7. Sobrecorrimiento Guajaibón
8. Unidad de sobrecorrimientos Quiñones
9. Bloque Mariel-Cabañas
10. Bloque Martín Mesa
11. Unidad de sobrecorrimientos Cinco Pesos
12. Cúpula Isla de la Juventud
13. Bloque Bejucal
14. Bloque Mampostón
15. Bloque Madruga
16. Bloque Cidra
17. Bloque Cantel
18. Bloque Camarioca
19. Elevado la Teja
20. Elevado Amistad
21. Elevado de Máximo Gómez
22. Elevado Sordo Viejo
23. Ventana tectónica de Socorro
24. Bloque Colisseo
25. Elevado Angelita-Peñon
26. Anticlinal de Colón
27. Elevado Jgüey-Agramonte
28. Bloque Quemado de Güines
29. Antiforma Calabazar
30. Sinclinal Santa Clara
31. Sinclinal Manajanabo
32. Bloque Bamburanao
33. Cúpula yesífera Punta Alegre
34. Sinclinal de Morón
35. Cúpula yesífera Cunagua
36. Sinclinal Seibabo
37. Antiforma Placetas
38. Bloque Rodas
39. Bloque Calabazas
40. Antiforma Jarahueca
41. Anticlinal Judas
42. Cuenca de Cienfuegos
43. Bloque Mabujina
44. Bloque Ciego de Avila
45. Cúpula de Trinidad
46. Cúpula de Sancti Spiritus
47. Cuenca de Trinidad
48. Bloque Cubitas
49. Sinclinal Tinima
50. Bloque San Miguel de Bagá
51. Bloque Florida
52. Sinclinal San Pablo
53. Sinclinal José San Mateo
54. Bloque Najasa
55. Sinclinal las Cruces
56. Sinclinal San Miguel
57. Sinclinal La Vega
58. Bloque Gibara
59. Unidad de sobrecorrimientos Iberia-Yaguajay
60. Sobrecorrimiento Tinajita
61. Unidad de sobrecorrimientos Jíquima-Haticos
62. Cuenca de Cacocum
63. Elevado de San German
64. Elevado de Algodones
65. Macizo ultrabasico de Sierra del Cristal
66. Macizo ultrabasico de Moa
67. Cuenca de Sagua de Tánamo
68. Macizo ultrabásico de Nipe
69. Ventana tectónica La Corea
70. Bloque Babiney
71. Sinclinal Regina
72. Elevado de Contramaestre
73. Sinclinal Juan Mulato
74. Bloque Charco Redondo
75. Bloque Pilón
76. Bloque Hongolosongo
77. Graben Santiago de Cuba
78. Bloque Canasta
79. Macizo ultrabasico de Baracoa
80. Bloque La Asunción

SIGNOS CONVENCIONALES
УСЛОВНЫЕ ОБОЗНАЧЕНИЯ

I. ESTRUCTURAS DE MANTOS-PLEGAMIENTOS ALPINOS
(Incluyendo los fragmentos tectónicamente mezclados de los elementos estructurales de la cuenca del Caribe y su entorno continental)

АЛЬПИЙСКОЕ ПОКРОВНО-СКЛАДЧАТОЕ СООРУЖЕНИЕ
(включающее тектонически совмещенные фрагменты гетерогенных структурных элементов Карибского бассейна и его континентального обрамления)

MANTOS-PLEGADOS
АТЫЕ КОМПЛЕКСЫ

DEL MARGEN CONTINENTAL DE AMERICA DEL NORTE
СЕВЕРО-АМЕРИКАНСКОЙ КОНТИНЕНТАЛЬНОЙ ОКРАИНЫ

DEL BASAMENTO SIALICO PRECAMBRICO (PREMESOZOICO)
ДОМЕЗОЗОЙСКОГО СИАЛИЧЕСКОГО ФУНДАМЕНТА

- Mármoles flogopíticos de Sierra Morena y granitos — Флогопитовые мраморы Сьерра Морена и граниты

DE LA CUENCA OCEANICA JURASICO-CRETACICA (FRAGMENTOS ALOCTONOS)
ЮРСКОЙ-МЕЛОВОЙ ОКЕАНСКОЙ ВПАДИНЫ (аллохтонные фрагменты)

DEL BASAMENTO MELANOCRÁTICO
МЕЛАНОКРАТОВОГО ФУНДАМЕНТА

- Rocas ultrabásicas: dunitas, harzburgitas, lherzolitas, serpentinitas y melange serpentínico — Ультраосновные породы: дуниты, гарцбургиты, лерцолиты, серпентиниты, серпентинитовый меланж
- Gabroides y complejo cumulativo — Габброиды и кумулятивный комплекс
- Complejo de diques paralelos — Комплекс параллельных даек

DEL ARCO INSULAR VOLCANICO DEL CRETACICO
МЕЛОВОЙ ОСТРОВНОЙ ВУЛКАНИЧЕСКОЙ ДУГИ

DEL BASAMENTO MELANOCRÁTICO PREMESOZOICO (FRAGMENTOS DE LA CORTEZA OCEANICA PALEOZOICA)
ДОМЕЗОЗОЙСКОГО МЕЛАНОКРАТОВОГО ФУНДАМЕНТА (ФРАГМЕНТЫ ПАЛЕОЗОЙСКОЙ ОКЕАНСКОЙ КОРЫ)

- Serpentinitas antigoritacas — Антигоритовые серпентиниты
- Anfibolitas, plagiogneises y hornblenditas — Амфиболиты, плагиогнейсы, горнблендиты

DEL MARGEN CONTINENTAL DE AMERICA DEL SUR (FRAGMENTOS ALOCTONOS)
ЮЖНО-АМЕРИКАНСКОЙ КОНТИНЕНТАЛЬНОЙ ОКРАИНЫ (аллохтонные фрагменты)

DEL BASAMENTO SIÁLICO PREMESOZOICO
ДОМЕЗОЗОЙСКОГО СИАЛИЧЕСКОГО ФУНДАМЕНТА

- Esquistos cristalinos Algarrobo y eclogitas del Escambray — Кристаллические сланцы Альгарробо, эклогиты Эскамбрая

DEL ARCO INSULAR VOLCANICO CENOZOICO
КАЙНОЗОЙСКОЙ ОСТРОВНОЙ ВУЛКАНИЧЕСКОЙ ДУГИ

DEL BASAMENTO MESOZOICO DEL ARCO
МЕЗОЗОЙСКОГО ОСНОВАНИЯ ДУГИ

ARCO INSULARES CRETACICOS
МЕЛОВЫЕ ОСТРОВОДУЖНЫЕ

- Zonas volcánicas Auras, Nipe-Cristal-Baracoa, Sierra Maestra: formaciones andesito-basáltica, andesito-dacítica (K_2a-m) — Вулканические зоны Аурас, Ниле-Кристаль-Баракоа, Сьерра Маэстра: андезит-базальтовая, андезито-дацитовая формации ($H_{1-2}a^{-m}$)
- Olistostrómicos con composición policomponente de los olistolitos de la zona Auras (K_2m-P_1) — Олистостромовые с поликомпонентным составом олистолитов зоны Аурас (H_2m-P_1)

CRETACICO SUPERIOR-PALEOCENICOS DE LA DEPRESION RIFTOGENICA SUBOCEANICA
ПОЗДНЕМЕЛОВЫЕ-ПАЛЕОЦЕНОВЫЕ РИФТОГЕННОГО СУБОКЕАНИЧЕСКОГО ПРОГИБА

DEL BASAMENTO MELANOCRATICO
МЕЛАНОКРАТОВОГО ФУНДАМЕНТА

- Dunito-harzburgítica del macizo Nipe-Cristal — Дунит-гарцбургитовый массив Ниле-Кристаль

DE LA COBERTURA SUBOCEANICA
СУБОКЕАНИЧЕСКОГО ЧЕХЛА

- Terrígeno, con frecuencia flyschoide de la zona Auras (K_2cp-m) — Терригенный, нередко флишоидный - зоны Аурас (H_2cp-m)
- Brechas y tufo-turbiditas de composición ultrabásica de la zona Nipe-Cristal-Baracoa (K_2m-P_1) — Туфо-турбидитовый ультраосновного состава - зоны Ниле-Кристаль-Баракоа (H_2m-P_1)
- Flysch-olistostrómico de las zonas Auras y Nipe-Cristal-Baracoa (K_2m-P_1) — Флишево-олистостромовый - зон Аурас и Ниле-Кристаль-Баракоа (H_2m-P_1)
- Fase de formación de sobrecorrimientos (K_2m-P_1) — Фаза формирования шарьяжей

DE LAS DEPRESIONES INTRACONTINENTALES Y DE LA PLATAFORMA MARINA
ШЕЛЬФА И ВНУТРИКОНТИНЕНТАЛЬНЫХ ПРОГИБОВ

- De las zonas Remedios y Cayo Coco: carbonatos de aguas someras, formacion detrítico-carbonatada, yesos y sales (J_3t-K_2m) — Зон Ремедиос и Кайо-Коко: мелководные карбонатные и карбонатно-детритовые формации, гипсы и соли (J_3t-H_2m)

DEL TALUD CONTINENTAL Y PIE CONTI CONTINENTAL
КОНТИНЕНТАЛЬНОГО СКЛОНА И ПОДНОЖЬЯ

- De la zona Camajuaní: formaciones carbonatada y carbonatado-silícea (K_1ber-K_2cm-t) — Зоны Камахуани: карбонатные и карбонатно-кремнистые формации (H_1ber-H_2cm-t)
- De la zona Placetas y sus análogos las zonas Esperanza y parte norte de la Sierra del Rosario: formaciones carbonatadas pelágicas, carbonatado-silíceas de aguas profundas, silíceas y turbiditicas (J_3t-K_2cm) — Зоны Плаасетас и ее аналогов - зон Эсперанса и северной части Сьерра дель Росарио: пелагические карбонатные глубоководные карбонатно-кремнистые, кремнистые и турбидитовые формации (J_3t-H_2cm)

DE LA COBERTURA OCEANICA JURÁSICO-CRETACICA
ЮРСКО-МЕЛОВЫЕ ОКЕАНСКОГО ЧЕХЛА

- Formación basalto-toleítica (J_3t-H_1) — Толеит-базальтовая формация (J_3t-H_1)
- Formaciones basalto-toleítica y silíceo-terrígena ($H_{1-2}a-t$) — Толеит-базальтовая и кремнисто-терригенная формации ($H_{1-2}a-t$)

VOLCANICOS
ВУЛКАНИЧЕСКИЕ

ARCOS INSULARES DEL CRETACICO
МЕЛОВЫЕ ОСТРОВОДУЖНЫЕ

COMPLEJO ESTRUCTURAL INFERIOR
НИЖНИЙ СТРУКТУРНЫЙ КОМПЛЕКС

- Formaciones basáltica y andesito-basáltica (K_1) — Базальтовые и андезито-базальтовые формации (H_1)
- Formaciones andesítica y andesito-dacítica ($K_{1-2}a-t$) — Андезитовые и андезито-дацитовые формации ($H_{1-2}a-t$)
- Formaciones carbonatadas (K_{1-2} al-cm) y vulcanógeno-sedimentarias (K_2cn-st) — Карбонатные (H_{1-2} al-cm) и вулканогенно осадочные (H_2cn-st) формации

COMPLEJO ESTRUCTURAL SUPERIOR
ВЕРХНИЙ СТРУКТУРНЫЙ КОМПЛЕКС

- Formaciones: a) basálticas, b) andesito-dacíticas, c) dacito-riolíticas (K_2st-cp) — Базальтовые (a), андезито-дацитовые (б) и дацито-риолитовые (c) формации (H_2st-cp)
- Fase de plegamiento (K_2cp) — Фаза складчатости (H_2cp)
- Primera colisión — Первая коллизия

MESOZOICOS DE LA COBERTURA SEDIMENTARIA *
МЕЗОЗОЙСКИЕ, ОСАДОЧНОГО ЧЕХЛА *

- De la zona sur de la Sierra del Rosario: formaciones a) carbonatada pelagica (J_3t-K_2t), b) terrígena areno-aleurolítica flyschoide (J_{2-3}) — Южной зоны Сьерра дель Росарио: а) карбонатная пелагическая (J_3t-H_2t), b) терригенная песчано-алевролитовая флишоидная (J_{2-3})
- De las zonas Sierra de los Órganos, parte central del Escambray, Isla de la Juventud: formaciones pelágicas carbonatadas y silíceo-carbonatadas (J_3-K_2t) formacion Pons (K_1h-P) — Зоны Сьерра де Лос Органос, центральной части Эскамбрая и о-ва Хувентуд: пелагическая карбонатная и кремнисто-карбонатная формации (J_3-H_2t) формация Понс (H_1h-P)
- De las zonas Sierra de los Órganos, parte central del Escambray, Isla de la Juventud: formaciones terrígenas de areniscas y esquistos negros (J_{1-3}) — Южной зоны Сьерра де Лос Органос, центральной части Эскамбрая и о-ва Хувентуд: терригенные песчаниковая и черносланцевая формации (J_{1-3})

MESOZOICOS DE LAS ZONAS DE DISTENSION DESTRUCTIVAS
МЕЗОЗОЙСКИЕ: ДЕСТРУКТИВНЫХ ЗОН РАСТЯЖЕНИЯ

EPICONTINENTALES
ЭПИКОНТИНЕНТАЛЬНЫЕ

- De las zonas norte y sur del Escambray y zona Cangre: formación metavulcanógeno-carbonatada (J_3-K_2t) — Северной и Южной зон Эскамбрая и зоны Кангра: метавулканогенно-карбонатная формация (J_3-H_2t)
- De las zonas norte y sur del Escambray y zona Cangre: formación metavulcanógeno-terrígena (J_{1-3}) — Северной и Южной зон Эскамбрая и зоны Кангра: метавулканогенно-терригенная формация (J_{1-3})

SUBOCEÁNICOS
СУБОКЕАНИЧЕСКИЕ

- De las zonas norte y sur del Escambray: formación silíceo-terrígeno-metavulcanógena (J_3-K_1) — Северной и южной зон Эскамбрая: кремнисто-терригенно-метавулканогенная формация (J_3-H_1)
- De las zonas norte y sur del Escambray: formación flyschoide carbonatado-terrígena (K_{1-2}) — Северной и Южной зон Эскамбрая: карбонатно-терригенная флишоидная формация (H_{1-2})
- Fase de plegamiento y formacion de sobrecorrimientos (K_2cp) — Фаза складчатости и формирования шарьяжей (H_2cp)

DEL ARCO INSULAR DEL PALEOGENO TEMPRANO-MEDIO
РАННЕ-СРЕДНЕПАЛЕОГЕНОВЫЕ ОСТРОВОДУЖНЫЕ

COMPLEJO ESTRUCTURAL INFERIOR
НИЖНИЙ СТРУКТУРНЫЙ КОМПЛЕКС

- De la zona Sierra Maestra: formación andesito-basáltica diferenciada, principalmente lávica (P_{1-2}) — Зоны Сьерра Маэстра: дифференцированная андезито-базальтовая формация, существенно лавовая (P_{1-2})
- De la zona Sierra Maestra: formación andesito-basalto-dacítica piroclástica diferenciada (P_{1-2}). Entre ellos a) con predominio de las areniscas vulcanomícticas y tufitas estratificadas — Зоны Сьерра Маэстра: дифференцированная андезито-базальтовая пирокластическая формация в том числе, (a)-с преобладанием вулканомиктовых песчаников и слоистых туффитов (P_{1-2})
- Parte sur de la zona Nipe-Cristal-Baracoa: formación dácito-riolítica piroclástica (P_{1-2}) — Южной части зоны Ниле-Кристаль-Баракоа: дацито-риолитовая пирокластическая формация (P_{1-2})

COMPLEJO ESTRUCTURAL SUPERIOR
ВЕРХНИЙ СТРУКТУРНЫЙ КОМПЛЕКС

- De la zona Sierra Maestra y parte sur de la zona Nipe-Cristal-Baracoa: formación carbonatado-tefroidal (P_2^2) — Зоны Сьерра Маэстра и южной части зоны Ниле-Кристаль-Баракоа: карбонатно-тефроидная формация (P_2^2)
- Fase de plegamiento (P_2^2) — Фаза складчатости (P_2^2)

PLUTONICOS
ПЛУТОНИЧЕСКИЕ

- Formación diorito-granodiorítica (P_2^{2-3}) — Диорит-гранодиоритовая формация (P_2^{2-3})

DE LA DEPRESION FRONTAL MAESTRICHTIANO-EOCENO MEDIO
МААСТРИХТ-СРЕДНЕЗОЦЕНОВЫЕ ФРОНТАЛЬНОГО ПРОГИБА

- Brechas carbonatadas y silíceo carbonatadas y turbiditas carbonatadas (K_2m) — Карбонатные и кремнисто-карбонатные брекчии и карбонатные турбидиты (K_2m)
- Olistostromas con olistolitos de composición principalmente carbonatada (P_{1-2}) — Олистостромы с существенно карбонатным составом олистолитов (P_{1-2})
- Turbiditas carbonatadas (P_{1-2}) — Карбонатные турбидиты (P_{1-2})
- Olistostromas con olistolitos policomponentes (P_{1-2}) — Олистостромы с поликомпонентным составом олистолитов (P_{1-2})
- Turbiditas carbonatadas con horizontes de olistostromas con olistolitos de composición carbonatada (P_{1-2}) — Карбонатные турбидиты с горизонтами олистостром с карбонатными олистолитами (P_{1-2})
- Fase de plegamiento y formacion de sobrecorrimientos (P_{1-2}) — Фаза складчатости и формирования шарьяжей (P_{1-2})
- Segunda colisión — Вторая коллизия

ZONAS LAS TUNAS Y BAHIA HONDA
ЗОНЫ САСА, ЛАС ТУНАС И БАЙЯ ОНДА
PLUTONICOS
ПЛУТОНИЧЕСКИЕ

- a) granodioritas y plagiogranitos, b) riolitas subvolcánicas, porfiros graníticos (K_2cp) — Гранодиориты и плагиограниты (a), субвулканические риолиты и гранит-порфиры (б, H_2cp)
- Granosienitas subalcalinas (K_2cp) — Граносиениты субщелочные (H_2cp)
- Gabros — Габбро

DE LAS CUENCAS SUPERPUESTAS DE RETAGUARDIA DEL CAMPANIANO-MAESTRICHTIANO-EOCENO MEDIOS
КАМПАН-МААСТРИХТ-СРЕДНЕЗОЦЕНОВЫЕ ТЫЛОВЫХ НАЛОЖЕННЫХ ВПАДИН

COMPLEJO ESTRUCTURAL INFERIOR
НИЖНИЙ СТРУКТУРНЫЙ КОМПЛЕКС

- Molasa inferior terrígena flyschoide (K_2cp-m) — Нижняя терригенная флишоидная моласса (H_2cp-m)
- Molasa carbonatada inferior o formación carbonatado-detrítica (K_2m) — Нижняя карбонатная моласса или карбонатно-детритовая формация (H_2m)

COMPLEJO ESTRUCTURAL SUPERIOR
ВЕРХНИЙ СТРУКТУРНЫЙ КОМПЛЕКС

- Molasa terrígeno carbonatada flyschoide (P_{1-2}) — Терригенно-карбонатная флишоидная моласса (P_{1-2})
- Formación molaso-olistostrómica (P_{1-2}) — Молассово-олистостромовая формация (P_{1-2})
- Isohipsas de la profundidad de yacencia del complejo orogenico campaniano-maestrichtiano, en km — Изогипсы глубин залегания подошвы кампан-маастрихтского орогенного комплекса, в км

*NOTA: Formados antes de la rifogenesis (J_{1-3}) y en los fragmentos arrancados del margen continental (J_3t-K_2t)
*ПРИМЕЧАНИЕ: Формировавшиеся до рифтогенеза (J_{1-3}) и на фрагментах, отделившихся от континентальной окраины (J_3t-K_2t)

DE LAS CUENCAS SUPERPUESTAS DEL EOCENO MEDIO-SUPERIOR
СРЕДНЕ-ВЕРХНЕЗОЦЕНОВЫЕ НАЛОЖЕННЫХ ВПАДИН

- Molasa inferior terrígena flyschoide (P_2^{2-3}) — Нижняя терригенная моласса флишоидная (P_2^{2-3})
- Isohipsas de la profundidad de yacencia del piso del complejo molásico del eoceno medio superior en km — Изогипсы глубин залегания подошвы молассового комплекса среднего-верхнего эоцена, в км

II. COBERTURA SEDIMENTARIA DEL CENOZOICO (P_{2-3}-N-Q)
КАЙНОЗОЙСКИЙ ОСАДОЧНЫЙ ЧЕХОЛ

PROFUNDIDADES DE YACENCIA DEL PISO DE LA COBERTURA DESDE LA SUPERFICIE, EN KM
ГЛУБИНЫ ЗАЛЕГАНИЯ ПОДОШВЫ ЧЕХЛА ОТ ПОВЕРХНОСТИ, В КМ

- 0-1
- 1-2
- 2-3
- 3-4
- Isohipsas de las profundidades de yacencia del piso de la cobertura sedimentaria cenozoica (desde la superficie del mar de toda la cobertura sedimentaria) en km — Изогипсы глубин залегания подошвы кайнозойского осадочного чехла (в пределах акватории всего осадочного чехла), в км
- Levantamientos sinsedimentarios marginales e interiores en la cobertura sedimentaria cenozoica no reflejados por las isohipsas de profundidad de yacencia de su piso — Краевые и внутренние конседиментационные поднятия в кайнозойском осадочном чехле, не отраженные изогипсами глубин залегания его подошвы
- Contactos transgresivos dentro de la cobertura sedimentaria cenozoica — Трансгрессивные контакты внутри кайнозойского осадочного чехла
- Contactos transgresivos — Трансгрессивные контакты
- Diapiros yesíferos y salinos — Гипсовые и соляные диапиры

OTROS SIMBOLOS
ПРОЧИЕ ОБОЗНАЧЕНИЯ

- Sobrecorrimientos y cabalgamientos principales que separan unidades estructurales de mantos de primer orden (incluso zonas estructuro-formacionales) — Крупные надвиги и границы шарьяжей, разделяющие покровные структурные единицы первого порядка, в том числе структурно-формационные зоны
- Idem, bajo la cobertura sedimentaria cenozoica — То же, под кайнозойским осадочным чехлом
- Sobrecorrimientos y cabalgamientos de segundo orden — Надвиги и границы шарьяжей второго порядка
- Fallas de rechazo horizontal — Сдвиги
- Fallas de naturaleza no establecida — Разломы неустановленной природы
- Fallas normales-transcurrentes en el basamento plegado mesozoico, sinsedimentarias con relación a la cobertura sedimentaria cenozoica — Сбросо-сдвиги в мезозойском складчатом основании, конседиментационные по отношению к кайнозойскому осадочному чехлу
- Sutura ofiolítica principal bajo la cobertura sedimentaria cenozoica (según los datos geofísicos) — Главный офиолитовый шов под кайнозойским осадочным чехлом (по геофизическим данным)
- Límites de la corteza subocéanica en la zona de destrucción del Cretácico superior de Cuba oriental bajo la cobertura sedimentaria cenozoico-tardía (según datos geofísicos) — Граница распространения субокеанической коры в позднемеловой деструктивной зоне Восточной Кубы под позднекайнозойским осадочным чехлом (по геофизическим данным)
- Ejes de sinclinales — Оси синклиналей
- Ejes de anticlinales — Оси антиклиналей
- Límites geológicos — Геологические границы

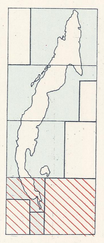

лист 1

1:500 000

ТЕКТОНИЧЕСКАЯ КАРТА КУБЫ

К-2271

Главное управление геодезии и картографии при Совете Министров СССР
Москва 1990